









### Legenda

-  Confina comunale
-  Scarico di raffreddamento
-  Terminale pubblica fognatura bianche
-  Zone industriali
-  Aree dismesse
-  Infrastruttura principale
-  Ambiti di trasformazione su aree edificate
-  Ambiti di trasformazione su aree libere

Provincia di Bergamo  
**COMUNE DI LEFFE**



Valutazione Ambientale Strategica del P.G.T. del Comune di Leffe  
 ai sensi della L.R. 12/2005 e del D.Lgs. 152/2006

## CARTA SOVRAPPOSIZIONE DEI FATTORI DI PRESSIONE E AMBITI DI TRASFORMAZIONE

**TAV. 02**

SCALA 1:5.000



**STUDIO GERUNDO**  
 di Quirico, Pelliccioli, Massa Saluzzo  
 via Cagnola, 25-24047 Treviglio (BG)

**EUROGEO**  
 Bergamo

