















**Legenda**

-  Confine comunale
-  Nucleo storico
-  Rete idrografica principale
-  Rete idrografica secondaria
-  Bellezze individue (D.Lgs. 42/2004 art. 10)
-  Insiediamenti e strutture del paesaggio rurale e montano
-  Pozzi
-  Tracciati storici
-  Bosco (D.Lgs. 42/2004 art. 142 lettera g)
-  Area di rilevanza naturale e ambientale
-  Bellezze d'insieme (D.Lgs. 42/2004 art. 136 lettera b-d)
-  Ambiti di fruizione paesistico ambientale
-  Ambiti di trasformazione su aree edificate
-  Ambiti di trasformazione su aree libere

Provincia di Bergamo  
**COMUNE DI LEFFE**



Valutazione Ambientale Strategica del P.G.T. del Comune di Leffe  
 ai sensi della L.R. 12/2005 e del D.Lgs. 152/2006

**CARTA SOVRAPPOSIZIONE DEGLI ELEMENTI DI SENSIBILITA'  
 E VULNERABILITA' E AMBITI DI TRASFORMAZIONE**

**TAV. 01**

SCALA 1:5.000